

INFORME DIARIO DE MONITOREO DE MEDIOS*

*Vigilancia basada en eventos de interés epidemiológico mediante el monitoreo de medios abiertos de comunicación locales y nacionales.

Reporte de eventos:

Amenaza	Tema	Medio	Fecha	Resumen	Liga	Prioridad
Biológico	Aumento de violencia de genero	El sol de Cuernavaca	10 febrero 2021	Claudia Rivera, encargada de despacho del Instituto de la Mujer para el estado de Morelos, confirmó que se incrementó 30 por ciento la violencia hacia la mujer , principalmente en los ocho municipios donde se tiene la Alerta de Violencia de Género. "Nuestra atención lamentablemente se basa entre niñas de 10 a 14 años de edad y queremos decirlo para pueda ser visible que se trata de un problema grave", dijo.	https://www.elsoldecuernavaca.com.mx/policiaca/violencia-de-genero-aumento-30-por-ciento-en-morelos-7846879.html	Bajo
Sismo	Alerta sísmica	Diario de Morelos	11 febrero 2021	A convocatoria de la Coordinación de Protección Civil del Estado de Morelos, autoridades del Ayuntamiento de Cuernavaca acudieron a la instalación del Sistema de Alerta Sísmica, que contempla entre otras acciones, la colocación de antenas receptoras y parlantes en regiones estratégicas del estado.	https://www.diariodemorelos.com/noticias/autoridades-de-cuernavaca-participan-en-la-instalacion-del-sistema-de-alerta-sismica-de-morelos-0	Bajo
Biológico	Atención de casos Covid-19	Diario de Morelos	11 febrero 2021	Con el objetivo de detectar oportunamente a personas sospechosas de COVID-19, el Instituto Mexicano del Seguro Social (IMSS) en Morelos refuerza la atención en sus Módulos de Atención Respiratoria (MARSS).	https://www.diariodemorelos.com/noticias/refuerza-el-imss-atencion-covid-19	Bajo
Biológico	Búsqueda intencionada de VIH	Diario de Morelos	11 febrero 2021	En el marco de la campaña "La mejor prueba de amor es hacerte la prueba", el Instituto Morelense de las Personas Adolescentes y Jóvenes (Impajoven) invita a la población de entre 12 y 29 años a acudir a la Plaza de Armas de Cuernavaca, el próximo lunes 14 de febrero, en donde se aplicarán pruebas gratuitas para detectar el Virus de la Inmunodeficiencia Humana (VIH), la sífilis y hepatitis C.	https://www.diariodemorelos.com/noticias/aplicar-n-pruebas-para-detectar-vih	Bajo
Biológico	Colonia con mayor numero de contagios en Tetecala	La Unión	11 febrero 2021	Ante el aumento de casos de covid-19 en este municipio, las autoridades locales garantizaron que se refuerzan las acciones preventivas para reducir el riesgo de contagio del virus entre la población.	https://launion.com.mx/morelos/zona-sur/noticias/199655-francisco-sarabia-la-colonia-con-mas-casos-de-covid-19-en-tetecala.html	Bajo
Biológico	Desabasto de agua en el ALM	El Regional del Sur	11 febrero 2021	Comerciantes del mercado Adolfo López Mateos de Cuernavaca hicieron un llamado al Ayuntamiento y al Sistema de Agua Potable y Alcantarillado, para que a la brevedad posible restablezcan el servicio del vital líquido en la zona, ya que por sanidad e higiene, se necesita lavar constantemente las instalaciones del centro comercial.	https://www.elregional.com.mx/lanzan-llamado-desesperado-comerciantes-del-alm-por-desabasto-de-agua	Bajo



<http://ssm.gob.mx>



Servicios de Salud Morelos



@MorelosSalud

Callejón Borda N°3 Col. Centro C.P. 62000
Teléfono (777) 312 62 31 / 314 33 36 ext. 222

**Calle Gómez Azcárate No. 205, Col. Lomas de la Selva
C.P. 62270, Cuernavaca, Morelos. Tel.: 777 102 25 56**

INFORME DE RIESGOS METEOROLOGICOS

Fuente: Servicio Meteorológico Nacional de México, CONAGUA.

EN LAS SIGUIENTES HORAS, SE PRONOSTICAN LLUVIAS FUERTES EN TAMAULIPAS, ADEMÁS CONTINUARÁ EL AMBIENTE MUY FRÍO A GÉLIDO EN CHIHUAHUA Y DURANGO

A lo largo de esta noche y madrugada, una **vaguada polar** extendida en el noroeste y norte del territorio nacional, interaccionará con la aproximación del **nuevo frente frío Núm. 29**, ocasionando fuertes rachas de viento de 50 a 70 km/h en zonas de Chihuahua, Coahuila y Nuevo León, además de mantener el ambiente de frío a muy frío en estados de la Mesa del Norte del país. Por su parte, dicha vaguada en interacción con la entrada de humedad generada por la **corriente en chorro subtropical**, ocasionará lluvias aisladas en zonas de Chihuahua, Coahuila, Durango, Zacatecas, Guanajuato, Jalisco y Colima. Por otro lado, un **canal de baja presión** en el sureste del país y la entrada de humedad del Golfo de México y del Mar Caribe, mantendrán condiciones para lluvias puntuales fuertes en zonas de Tamaulipas, chubascos en Nuevo León, San Luis Potosí, Hidalgo, Veracruz, Puebla, Oaxaca, Chiapas, Yucatán y Quintana Roo, además de lluvias aisladas en regiones de Querétaro, Tlaxcala, Tabasco y Campeche. Dichas lluvias se podrían acompañar de descargas eléctricas.

Para el día de mañana, el **frente frío Núm. 29** recorrerá el norte y noreste de la República Mexicana, y en horas de la noche y madrugada del domingo se desplazará sobre el oriente del país, generando chubascos y lluvias puntuales muy fuertes en dichas regiones, además del centro de México. Mientras tanto, la **masa de aire polar** asociada al frente, originará en horas de la noche **evento de "Norte"** de muy fuerte a intenso en costas de Tamaulipas, extendiéndose durante la madrugada del domingo a las costas de Veracruz, Istmo y Golfo de Tehuantepec.

Heladas: Sonora, Chihuahua, Coahuila, Nuevo León, San Luis Potosí, Zacatecas, Durango, Aguascalientes, Jalisco, Michoacán, Guanajuato, Querétaro, Hidalgo, Veracruz, Puebla, Tlaxcala, Estado de México, Ciudad de México, **Morelos** y Oaxaca.

Pronostico de precipitaciones:


Lluvias aisladas (0.1 a 5 mm): Zacatecas, Colima, **Morelos** y Guerrero.

Pronostico de Temperaturas Mínimas:

Temperaturas máximas de 30 a 35 °C: Sonora (sur), Sinaloa, Nayarit, **Morelos (sur)**, Puebla (suroeste), Campeche, Yucatán y Quintana Roo.

Pronostico en región Mesa Central:

Cielo medio nublado a nublado con probabilidad de lluvias puntuales muy fuertes en zonas de Hidalgo y Puebla, lluvias fuertes en Querétaro, chubascos en Guanajuato y Tlaxcala, así como, **lluvias aisladas en Morelos**. Ambiente de frío a muy frío con bancos de niebla y heladas en zonas montañosas al amanecer. Dominará viento de componente norte de 15 a 30 km/h con rachas de hasta 40 a 50 km/h en Querétaro, Guanajuato y Puebla.



<http://ssm.gob.mx>



Servicios de Salud Morelos



@MorelosSalud

Callejón Borda N°3 Col. Centro C.P. 62000
Teléfono (777) 312 62 31 / 314 33 36 ext. 222

**Calle Gómez Azcárate No. 205, Col. Lomas de la Selva
C.P. 62270, Cuernavaca, Morelos. Tel.: 777 102 25 56**

INFORME DE MONITOREO VOLCÁNICO Y SISMOLÓGICO

Fuente: Servicio Sismológico Nacional, UNAM. / Centro nacional de Prevención de Desastres (CENAPRED)-SEGOB, SENEAM-SCT y NOAA.

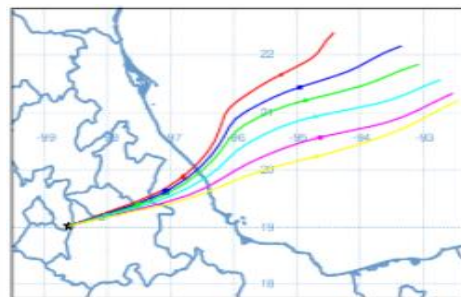
En las últimas 24 horas, mediante los sistemas de monitoreo del **volcán Popocatepetl**, se identificaron **39 exhalaciones de baja intensidad, acompañadas de vapor de agua, gases volcánicos y ligeras cantidades de ceniza**. Durante la mañana y al momento de este reporte se observa una ligera emisión de gases volcánicos con dirección Este Noreste(ENE).


NIVEL DE ALERTA	SEMAFORO	AMARILLO-FASE 2	RECOMENDACIONES PARA LA FASE AMARILLO FASE 2
	Incremento de actividad: <ul style="list-style-type: none"> Pluma de vapor de agua y gas Ligera caída de ceniza en áreas cercanas Caída de fragmentos incandescentes Crecimiento y destrucción de domos de lava Posibilidad de flujos piroclásticos por explosiones Flujos de lodo o escombros de corto alcance 		<ol style="list-style-type: none"> Continuar con el radio de seguridad de 12 km, por lo que la permanencia en esa área no está permitida. Controlar el tránsito entre Santiago Xalitlintla y San Pedro Nexapa, vía Paso de Cortés. A las autoridades de Protección Civil, mantener sus procedimientos preventivos, de acuerdo con sus planes operativos. A la población se le recomienda elevar la atención a los avisos de las autoridades de su localidad y se exhorta a no acercarse al volcán, y mucho menos al cráter. Mantenerse fuera de cañadas ante posibles flujos de lodo, principalmente en temporada de lluvias.

PRONOSTICO DE CAIDA DE CENIZA

En caso de una exhalación de ceniza volcánica, **el pronóstico de trayectoria hacia el noreste**, (simulando exhalación cada hora en las próximas 6 horas) a su paso por la zona oeste, centro, este y este-noreste del estado de Puebla; zona sur, sureste y este del estado de Tlaxcala; zona centro del estado de Veracruz y sobre el Golfo de México, **para las primeras 12 horas de pronóstico** (14:00 a las 02:00 hora local). Posteriormente para las últimas 12 horas de pronóstico, (02:00 a las 14:00 hora local del día siguiente), las trayectorias continuarán sobre el Golfo de México en donde concluirían.

SIN PRONOSTICO DE CAÍDA DE CENIZA EN EL ESTADO.



SISMOS	Se registró sismo de magnitud de 3.4 grados Richter, a las 04:54:19 hrs con localización del epicentro a 21 km al oeste de Etzatlan, Jalisco. NO PERCIBIDO EN EL ESTADO DE MORELOS.	
	REPORTE DE DAÑOS A LA POBLACION PROTECCIÓN CIVIL Sin reporte de daños a la población ni a la infraestructura en salud.	



<http://ssm.gob.mx>



Servicios de Salud Morelos



@MorelosSalud

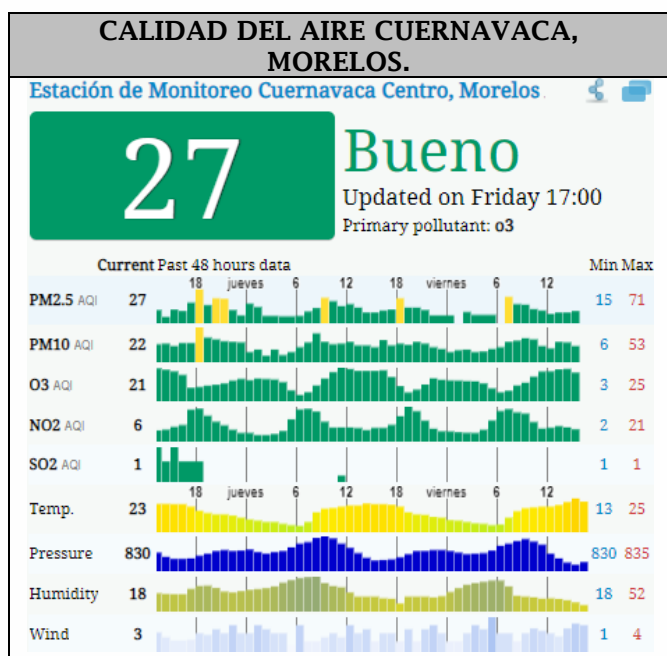
Callejón Borda N°3 Col. Centro C.P. 62000
 Teléfono (777) 312 62 31 / 314 33 36 ext. 222

Calle Gómez Azcárate No. 205, Col. Lomas de la Selva
 C.P. 62270, Cuernavaca, Morelos. Tel.: 777 102 25 56

INFORME DE TEMPERATURAS Y CALIDAD DEL AIRE

Fuente: Comisión Estatal de Agua (CEAGUA)

ICA	CALIDAD DEL AIRE	RECOMENDACIONES A LA POBLACIÓN
0-50	Buena	No se anticipan impactos a la salud cuando la calidad del aire se encuentra en este intervalo.
51-100	Moderada	Las personas extraordinariamente sensitivas deben considerar limitación de los esfuerzos físicos excesivos y prolongados al aire.
101-150	Dañina a la salud de los grupos sensitivos	Los niños adultos activos, y personas con enfermedades respiratorias tales como el asma, deben evitar los esfuerzos físicos excesivos y prolongados al aire.
151-200	Dañina a la salud	Los niños adultos activos, y personas con enfermedades respiratorias tales como el asma, deben evitar los esfuerzos físicos excesivos y prolongados al aire libre; las demás personas, especialmente los niños, deben limitar los esfuerzos excesivos y prolongados al aire libre.
201-300	Muy dañina a la salud	Los niños adultos activos, y personas con enfermedades respiratorias tales como el asma, deben evitar todos los esfuerzos excesivos al aire libre; las demás personas, especialmente los niños, deben limitar los esfuerzos físicos excesivos al aire libre.
300+	Arriesgado	



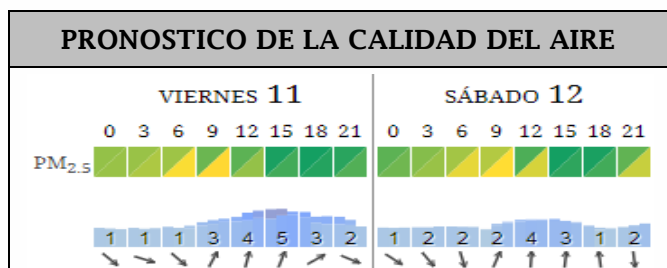
PRONOSTICO DE TEMPERATURAS POR MUNICIPIO

Municipio	Min.	Max.	Municipio	Min.	Max.
Amacuzac	09°	34°	Tepalcingo	12°	32°
Cuautla	12°	29°	Ayala	13°	31°
Jiutepec	11°	28°	Huitzilac	0°	17°
Temixco	14°	32°	Tepoztlán	13°	28°
Tlaltizapan	12°	32°	Zacualpan	09°	24°
Axochiapan	12°	32°	Tlalquitenango	15°	35°
Cuernavaca	08°	26°	Puente de Ixtla	12°	34°
Jojutla	13°	34°			

Elaboró: Enrique Hernández Hidrometeorólogo

TEMPERATURAS MAXIMAS Y MINIMAS, ÚLTIMAS 24 HRS

Mínimas	Máximas
Huitzilac 23° 7°	39° 18° Tlaquiltenango
Tetela del Volcán 26° 11°	39° 18° Jojutla
Totolapan 28° 12°	37° 20° Zacatepec
Ocuituco 28° 12°	37° 20° Puente de Ixtla



<http://ssm.gob.mx>



Servicios de Salud Morelos



@MorelosSalud

Callejón Borda N°3 Col. Centro C.P. 62000
 Teléfono (777) 312 62 31 / 314 33 36 ext. 222

Calle Gómez Azcárate No. 205, Col. Lomas de la Selva
 C.P. 62270, Cuernavaca, Morelos. Tel.: 777 102 25 56



MORELOS
2018 - 2024

**SERVICIOS
DE SALUD**

Fecha: 11 febrero del 2022
Semana Epidemiológica: 06
Área: Coordinación de Vigilancia Epidemiológica, **UIES.**

INFORME DE MONITOREO EPIDEMIOLÓGICO

Fuente: Jurisdicciones Sanitarias del estado de Morelos.

JURISDICCION SANITARIA I:

- SIN EVENTOS EXTRAORDINARIOS.

JURISDICCION SANITARIA II:

- SIN EVENTOS EXTRAORDINARIOS.

JURISDICCION SANITARIA III:

- SIN EVENTOS EXTRAORDINARIOS.



<http://ssm.gob.mx>



Servicios de Salud Morelos



@MorelosSalud

Callejón Borda N°3 Col. Centro C.P. 62000
Teléfono (777) 312 62 31 / 314 33 36 ext. 222

**Calle Gómez Azcárate No. 205, Col. Lomas de la Selva
C.P. 62270, Cuernavaca, Morelos. Tel.: 777 102 25 56**